

Identificazione delle aree vincolate – Segmentazione del Perimetro

Le aree oggetto della Proposta sono identificate nel modo seguente:

dall'intersezione tra il Torrente Formone e la Strada Statale Cassia n. 2, si segue quest'ultima in direzione sud fino all'incrocio con la strada campestre per il podere Bellaria, in prossimità della Località La Casetta.

Si segue quindi tale strada campestre, oltrepassando di circa 450 mt, il podere Bellaria fino all'incrocio con la mulattiera che si sviluppa in direzione nord-ovest verso il centro abitato di Bagni San Filippo.

Si segue tale mulattiera fino all'incrocio con la campestre per l'abitato di Bagni San Filippo in prossimità del punto quotato 579.8, come riportato in carta Tecnica Regionale 10k.



Da qui, in direzione sud-ovest, si segue la campestre che oltrepassa la strada provinciale n. 61 di Bagni San Filippo, proseguendo poi verso quota 702.4, quota 622.0, quindi attraversando il punto di confluenza tra il Torrente Rondinaia e il Torrente Lavinata, si prosegue per quota 635.6, quota 657.6 e quota 644.6, fino ad arrivare alla campestre che porta all'abitato di Pietrineri.


Si oltrepassa questa campestre, percorrendola per un breve tratto, e si segue la mulattiera che passando per la quota 750.3 termina nella strada che congiunge Campiglia d'Orcia a Bagni di San Filippo, in prossimità della quota 701.2.


Da qui, in direzione nord-est, si segue la campestre che porta a Casa Boracci, passando in prossimità delle quote 609.0, 573.7, 528.4.

Da Casa Boracci, si prosegue ancora la poderale fino alla strada provinciale n. 61 di Bagni San Filippo.

Da qui si segue la mulattiera che porta al Torrente Formone. Quindi si segue quest'ultimo fino a ricongiungersi con il punto iniziale in corrispondenza dell'intersezione con la strada statale Cassia n. 2.

Federico Palmieri




Giovanni
Rob. Baldo


Simone
Roberto